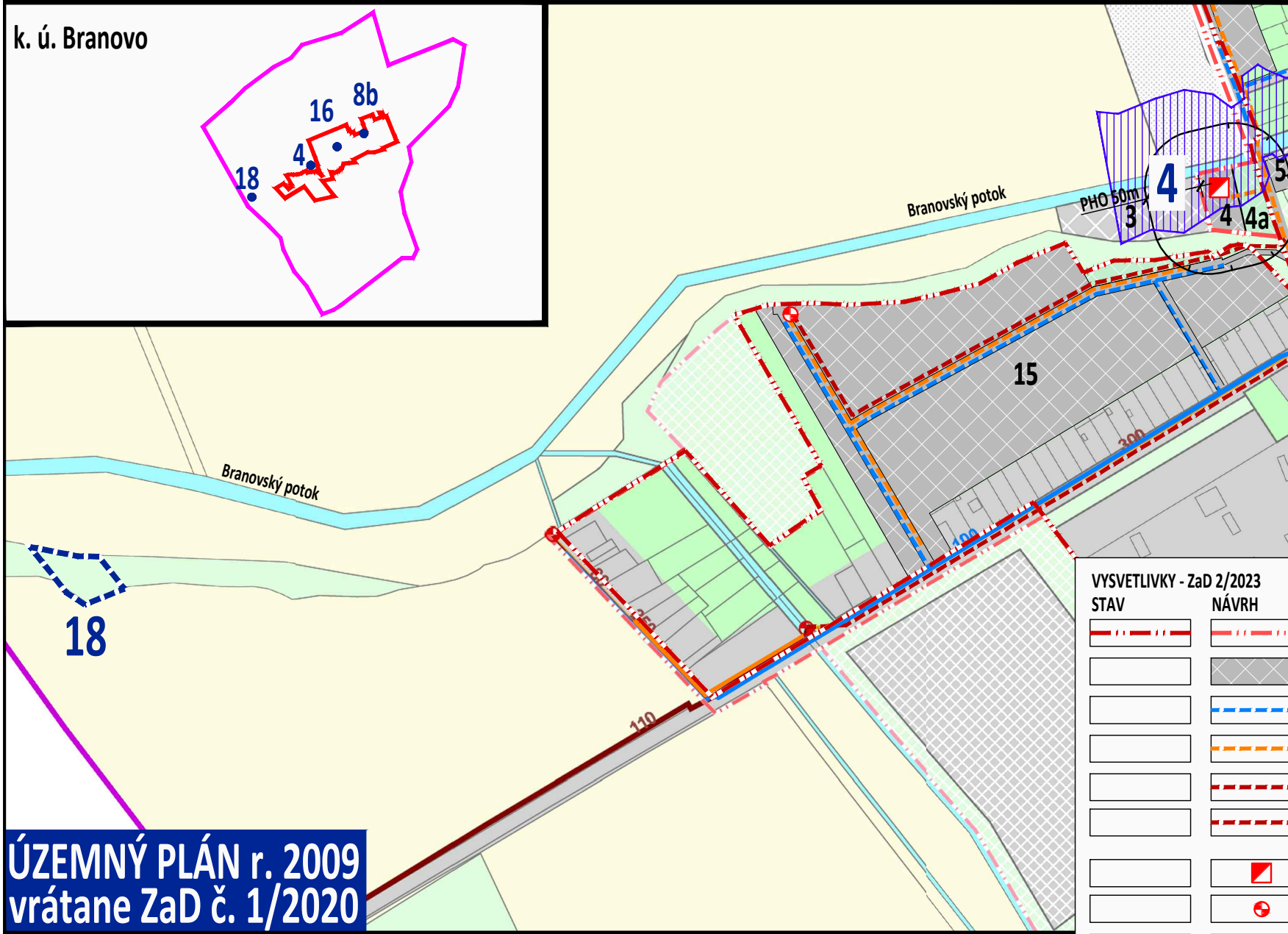
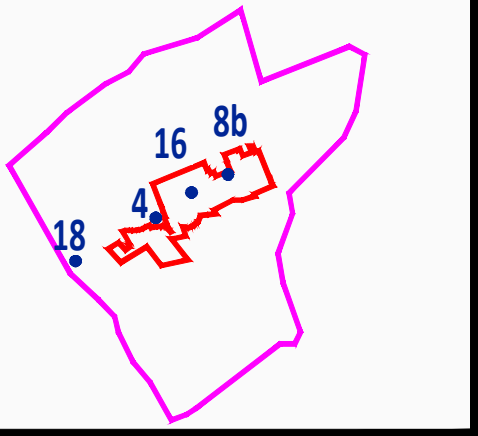
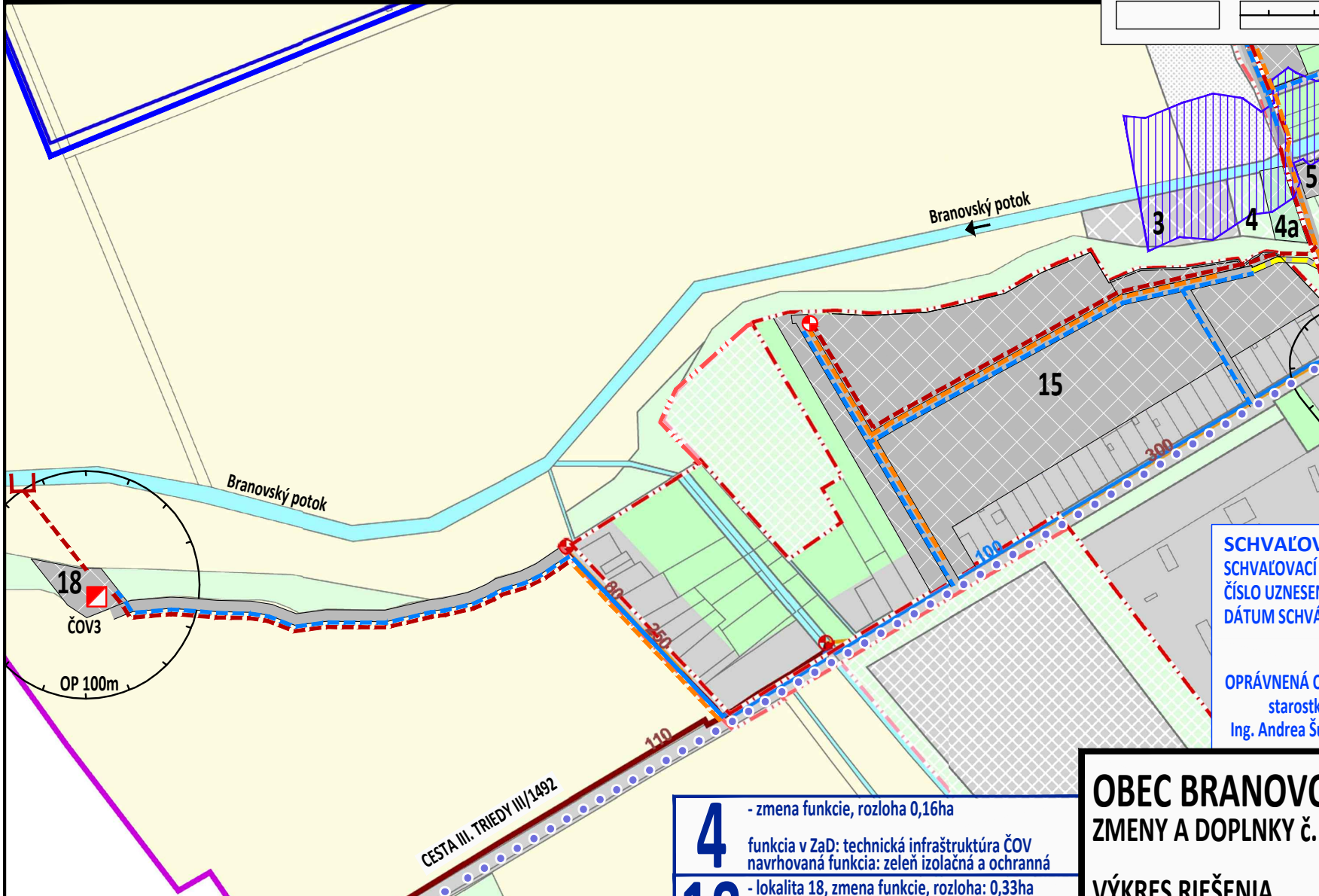


k. ú. Branovo



**ÚZEMNÝ PLÁN r. 2009  
vrátane ZaD č. 1/2020**

VYSVETLIVKY - ZaD 2/2023		
STAV	NÁVRH	VPS - verejnoprošpešná stavba
		HRANICA ZASTAVANÉHO ÚZEMIA
		ZASTAVANÉ PLOCHY
		VPS VODOVOD
		VPS KANALIZÁCIA
		VPS KANALIZÁCIA - VÝTLAK
		VPS VÝPUST smerom do recipienta - Branovský potok
		VPS ČISTIAREŇ ODPADOVÝCH VÔD
		VPS ČERPACIA STANICA
		VPS OCHRANNÉ PÁSMO - OP 100m



**ZMENY A DOPLNKY č. 2/2023**

- 4** - zmena funkcie, rozloha 0,16ha  
funkcia v ZaD: technická infraštruktúra ČOV  
navrhovaná funkcia: zeleň izolačná a ochranná
- 18** - lokalita 18, zmena funkcie, rozloha: 0,33ha  
funkcia v ÚP: lesná pôda, orná pôda  
navrhovaná funkcia: technická infraštruktúra ČOV3  
účelová cesta

**SCHVAĽOVACIA DOLOŽKA**  
 SCHVAĽOVACÍ ORGÁN: OBCENÉ ZASTUPITEĽSTVO BRANOVO  
 ČÍSLO UZNESENIA: 137/2024  
 DÁTUM SCHVÁLENIA: 12.9.2024

OPRÁVNENÁ OSOBA:  
 starostka obce  
 Ing. Andrea Šulíková

pečiatka obce  
 podpis

**OBEC BRANOVO**  
 ZMENY A DOPLNKY č. 2/2023

VÝKRES RIEŠENIA  
 VODNÉHO HOSPODÁRSTVA A JEHO ZARIADENÍ

**6a-1**