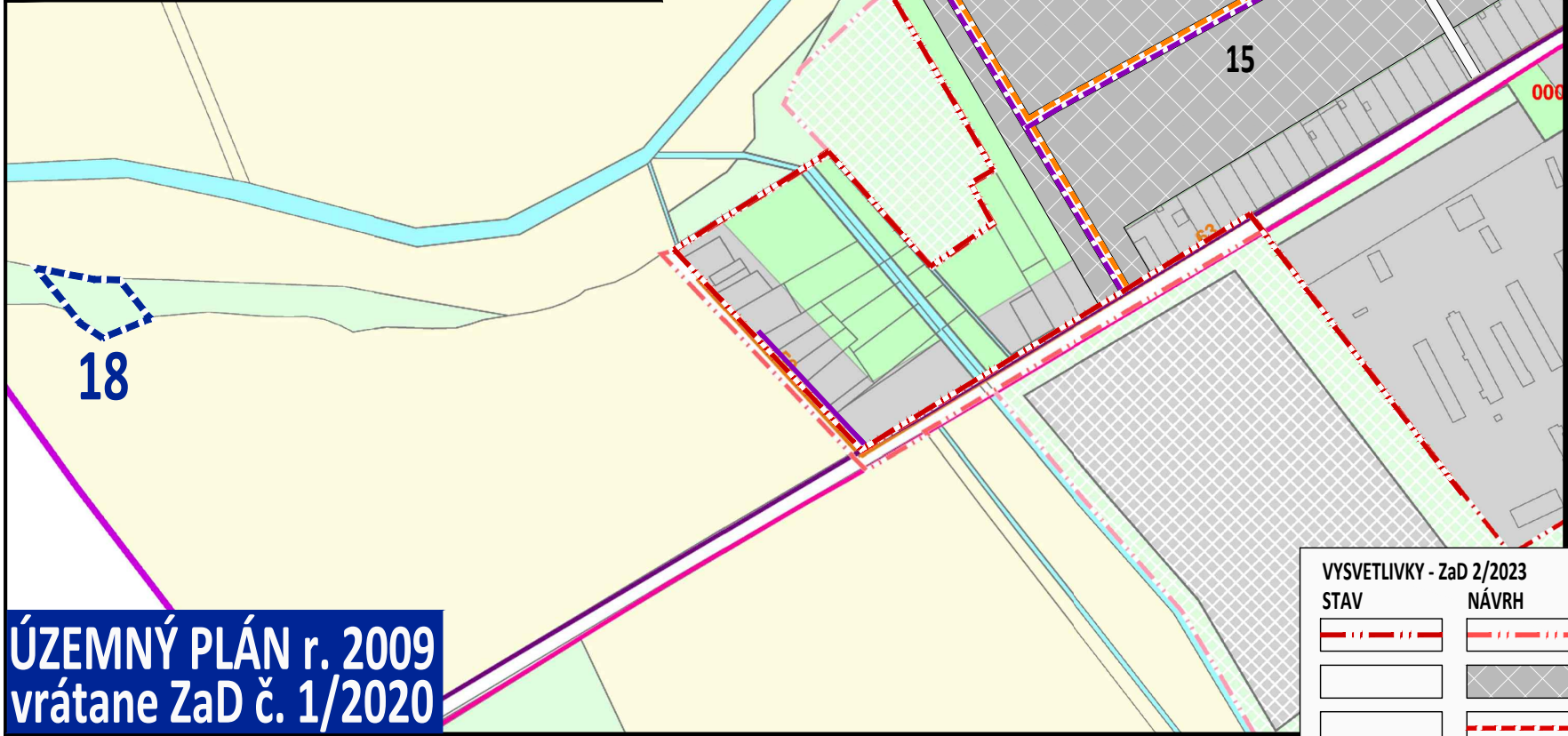
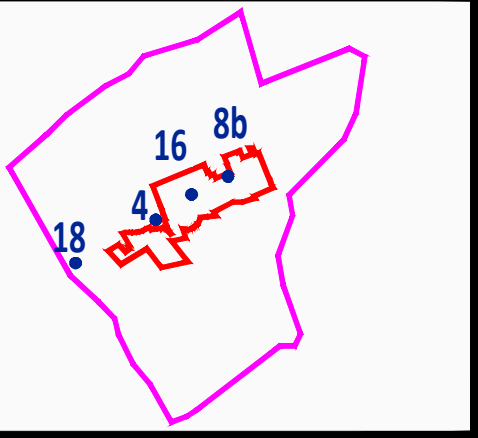
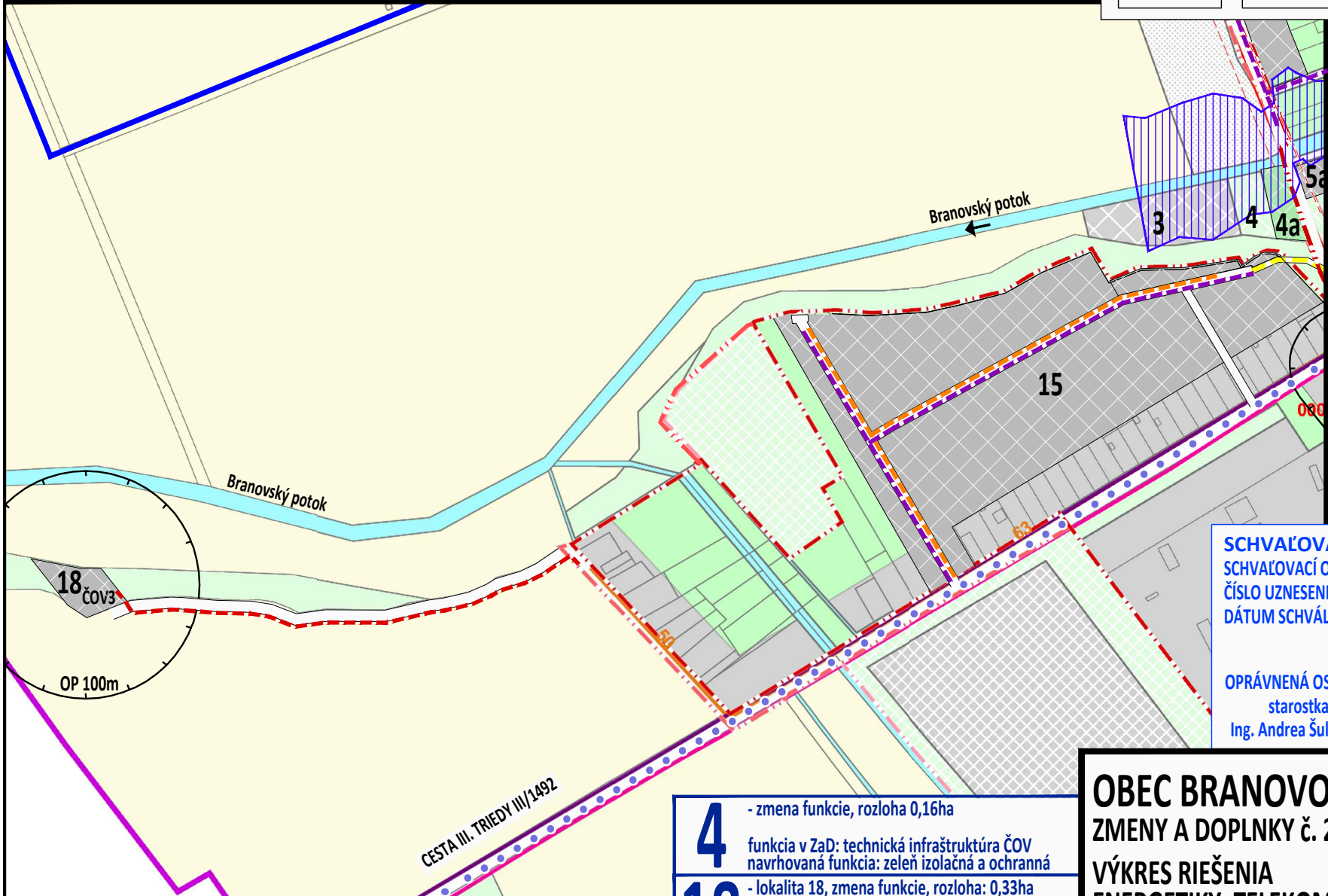


k. ú. Branovo



**ÚZEMNÝ PLÁN r. 2009
vrátane ZaD č. 1/2020**

VYSVETLIVKY - ZaD 2/2023		
STAV	NÁVRH	VPS - verejnoprospešná stavba
		HRANICA ZASTAVANÉHO ÚZEMIA
		ZASTAVANÉ PLOCHY
		VPS NN PODZEMNÉ ELEKTRICKÉ VEDENIE



ZMENY A DOPLNKY č. 2/2023

- 4** - zmena funkcie, rozloha 0,16ha
funkcia v ZaD: technická infraštruktúra ČOV
navrhovaná funkcia: zeleň izolačná a ochranná
- 18** - lokalita 18, zmena funkcie, rozloha: 0,33ha
funkcia v ÚP: lesná pôda, orná pôda
navrhovaná funkcia: technická infraštruktúra ČOV3
účelová cesta

SCHVAĽOVACIA DOLOŽKA
 SCHVAĽOVACÍ ORGÁN: OBEČNÉ ZASTUPITEĽSTVO BRANOVO
 ČÍSLO UZNESENIA: 137/2024
 DÁTUM SCHVÁLENIA: 12.9.2024

OPRÁVNENÁ OSOBA:
 starostka obce
 Ing. Andrea Šulíková

pečiatka obce
 podpis

OBEČ BRANOVO
 ZMENY A DOPLNKY č. 2/2023
 VÝKRES RIEŠENIA
 ENERGETIKY, TELEKOMUNIKÁCIÍ,
 INFORMAČNÝCH SIETÍ A ICH ZARIADENÍ

6b-1