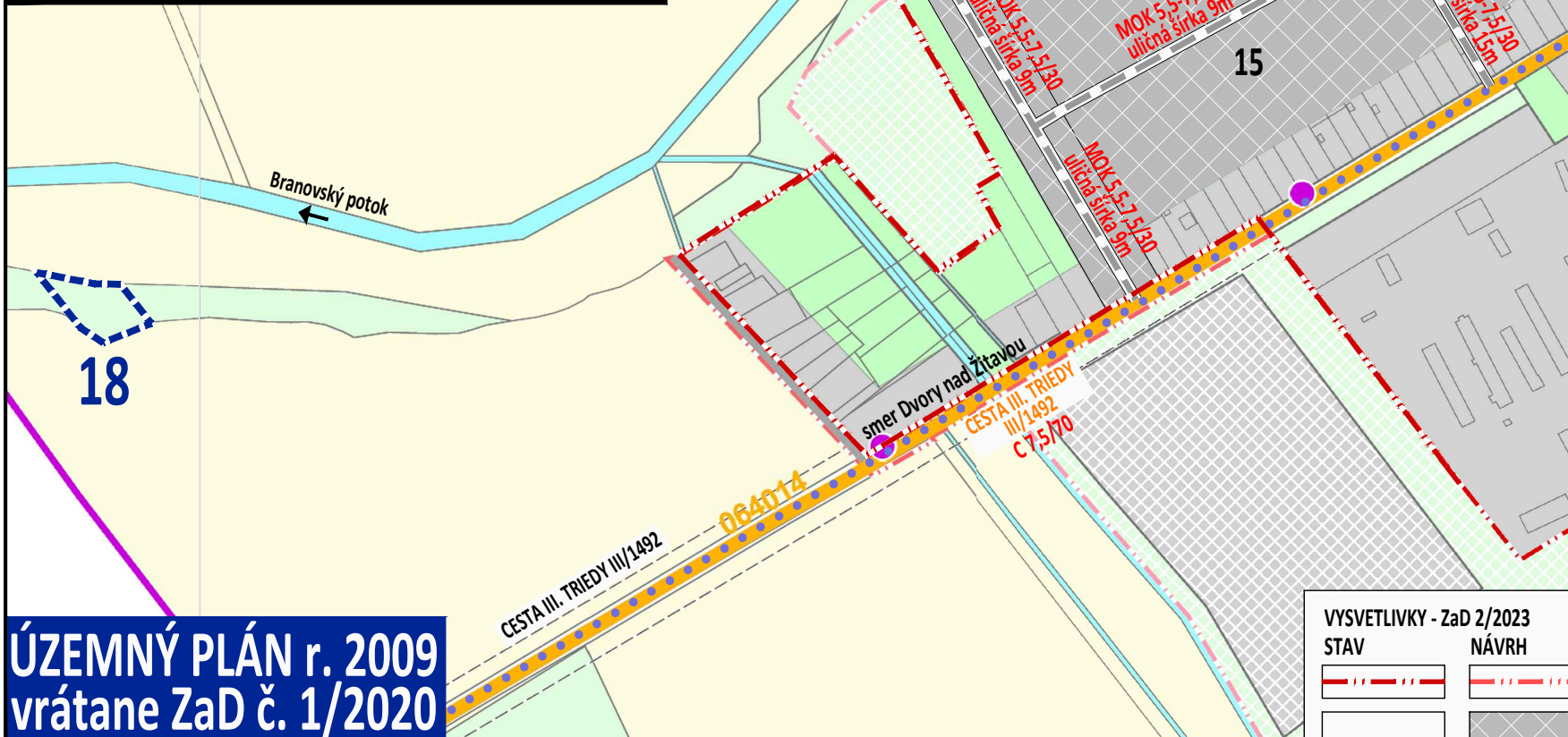
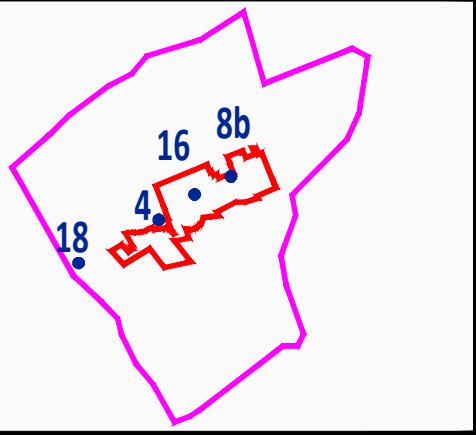


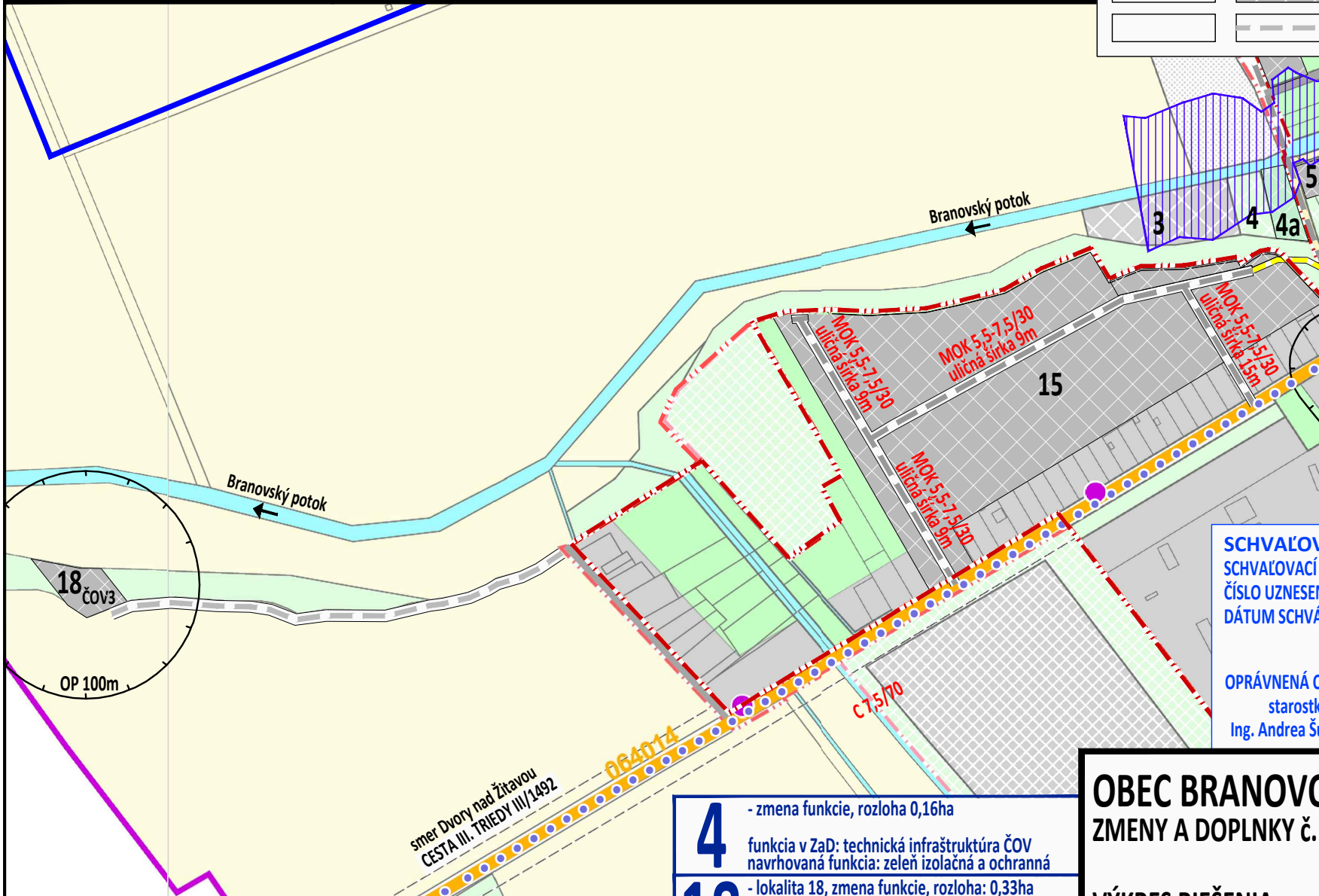
k. ú. Branovo



ÚZEMNÝ PLÁN r. 2009 vrátane ZaD č. 1/2020

VYSVETLIVKY - ZaD 2/2023

STAV	NÁVRH	VPS - verejnoprospešná stavba
		HRANICA ZASTAVANÉHO ÚZEMIA
		ZASTAVANÉ PLOCHY
		VPS ÚČELOVÁ CESTA



SCHVAĽOVACIA DOLOŽKA
 SCHVAĽOVACÍ ORGÁN: OBCENÉ ZASTUPITEĽSTVO BRANOVO
 ČÍSLO UZNESENIA: 137/2024
 DÁTUM SCHVÁLENIA: 12.9.2024

OPRÁVNENÁ OSOBA:
 starostka obce
 Ing. Andrea Šulíková

pečiatka obce
 podpis

- 4** - zmena funkcie, rozloha 0,16ha
 funkcia v ZaD: technická infraštruktúra ČOV
 navrhovaná funkcia: zeleň izolačná a ochranná
- 18** - lokalita 18, zmena funkcie, rozloha: 0,33ha
 funkcia v ÚP: lesná pôda, orná pôda
 navrhovaná funkcia: technická infraštruktúra ČOV3
 účelová cesta

ZMENY A DOPLNKY č. 2/2023

OBEC BRANOVO
 ZMENY A DOPLNKY č. 2/2023

VÝKRES RIEŠENIA
 VEREJNÉHO DOPRAVNÉHO VYBAVENIA

5-1