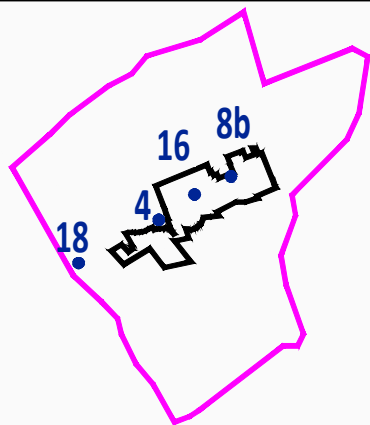
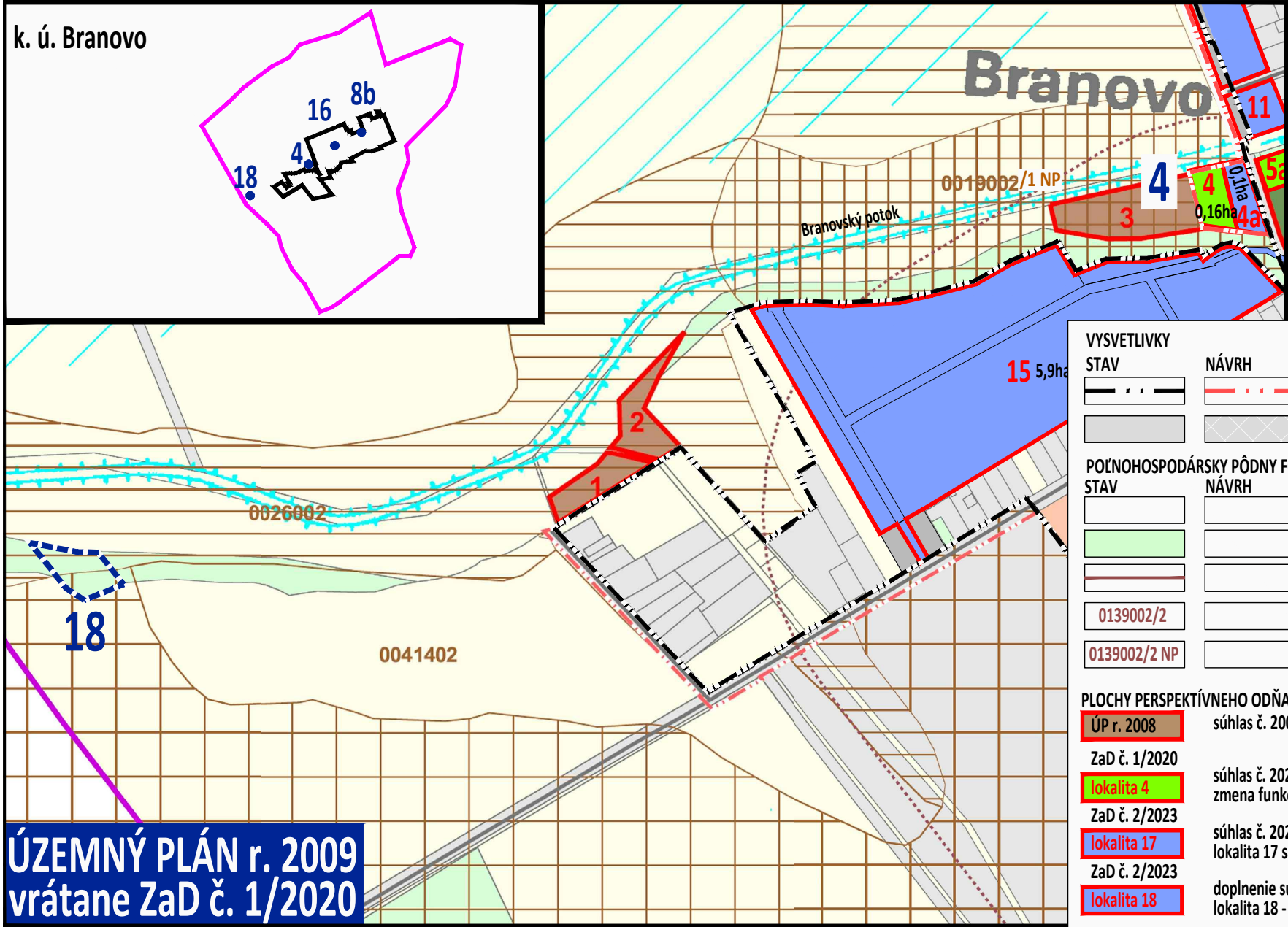


k. ú. Branovo

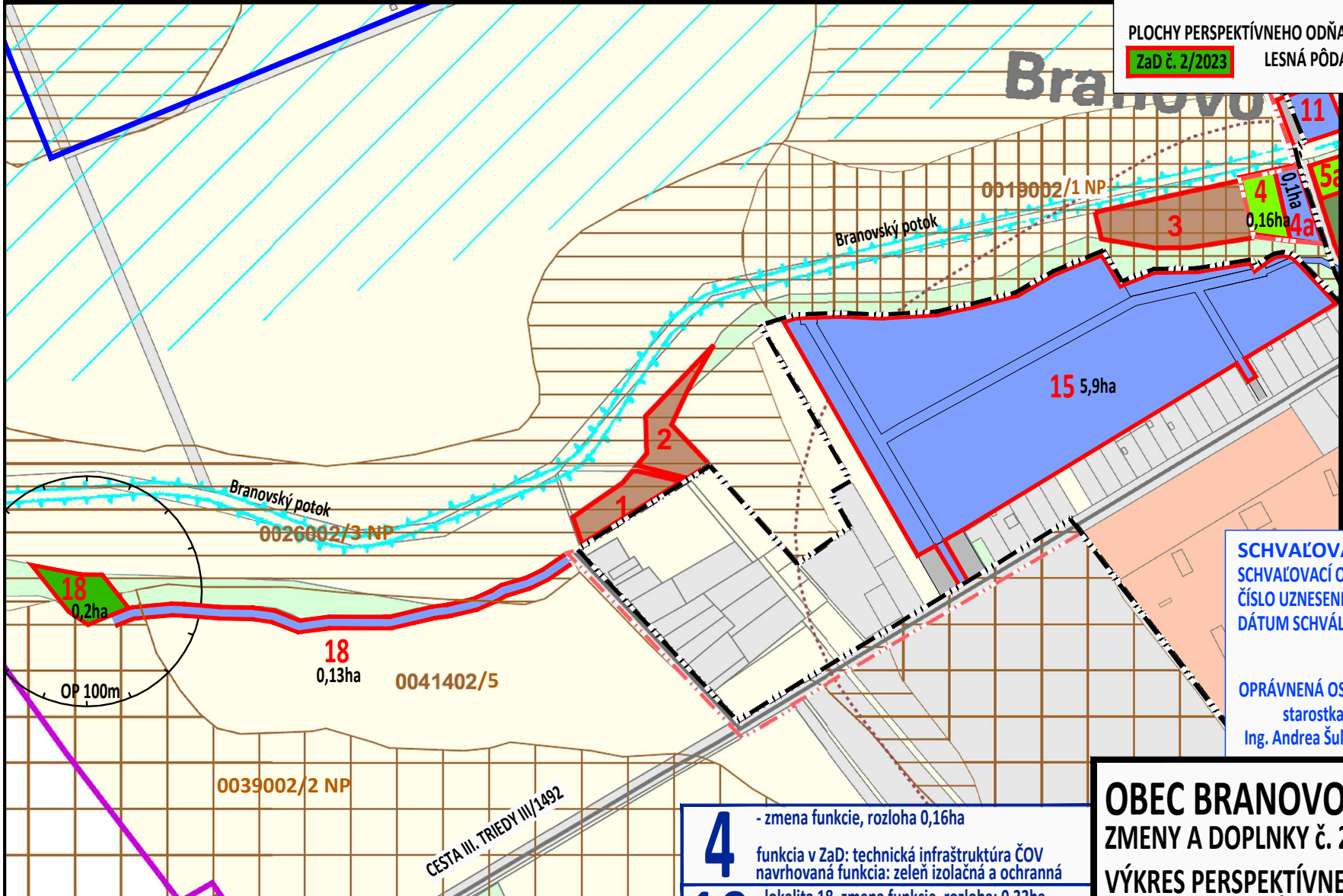


# Branovo



**ÚZEMNÝ PLÁN r. 2009  
vrátane ZaD č. 1/2020**

VYSVETLIVKY		
STAV	NÁVRH	
		HRANICA ZASTAVANÉHO ÚZEMIA
		ZASTAVANÁ PLOCHA
POĽNOHOSPODÁRSKY PÔDNY FOND		
STAV	NÁVRH	
		ORNÁ PÔDA
		ZELEŇ
		HRANICA PÔDY
		SKUPINA BPEJ, KÓD BPEJ (bonitovaná pôdno-ekologická jednotka)
		NAJKVALITNEJŠIA PÔDA
PLOCHY PERSPEKTÍVNEHO ODŇATIA POĽNOHOSPODÁRSKEJ PÔDY		
		súhlas č. 2008/00385 zo dňa 15.12.2008
		súhlas č. 2021/016015 zo dňa 13.4.2021 zmena funkcie
		súhlas č. 2023/042422-003 zo dňa 3.8.2023 lokalita 17 sa ruší
		doplnenie súhlasu lokalita 18 - účelová cesta k ČOV3
PLOCHY PERSPEKTÍVNEHO ODŇATIA LESNEJ PÔDY		
		LESNÁ PÔDA



**ZMENY A DOPLNKY č. 2/2023**

- 4** - zmena funkcie, rozloha 0,16ha  
funkcia v ZaD: technická infraštruktúra ČOV  
navrhovaná funkcia: zeleň izolčná a ochranná
- 18** - lokalita 18, zmena funkcie, rozloha 0,33ha  
funkcia v ÚP: lesná pôda, orná pôda  
navrhovaná funkcia: technická infraštruktúra ČOV3  
účelová cesta

**SCHVAĽOVACIA DOLOŽKA**  
 SCHVAĽOVACÍ ORGÁN: OBECNÉ ZASTUPITEĽSTVO BRANOVO  
 ČÍSLO UZNESENIA: 137/2024  
 DÁTUM SCHVÁLENIA: 12.9.2024

OPRÁVNENÁ OSOBA:  
 starostka obce  
 Ing. Andrea Šulíková

pečiatka obce  
 podpis

**OBEC BRANOVO**  
 ZMENY A DOPLNKY č. 2/2023  
 VÝKRES PERSPEKTÍVNEHO POUŽITIA  
 POĽNOHOSPODÁRSKEHO PÔDNEHO A LESNÉHO  
 FONDU NA NEPOĽNOHOSPODÁRSKE ÚČELY

**7-1**